

COMUNE DI MONOPOLI  
Provincia di BARI

P.U.E. PER UN COMPARTO CLASSIFICATO  
"Aree per attività di nuovo impianto"  
compreso tra la Via Baione e la strada Parco di Tucci

## SUBCOMPARTO "A"

ELABORATI DI PROGETTO:

PLANIMETRIA PUE  
SU BASE PUG/P

ditte proponenti DAG s.r.l.  
Costruzioni EUROCARPEN s.r.l.  
NAVE MARIA

progettisti Ing. LUIGI SORINO Ing. LEONARDO LENOCI

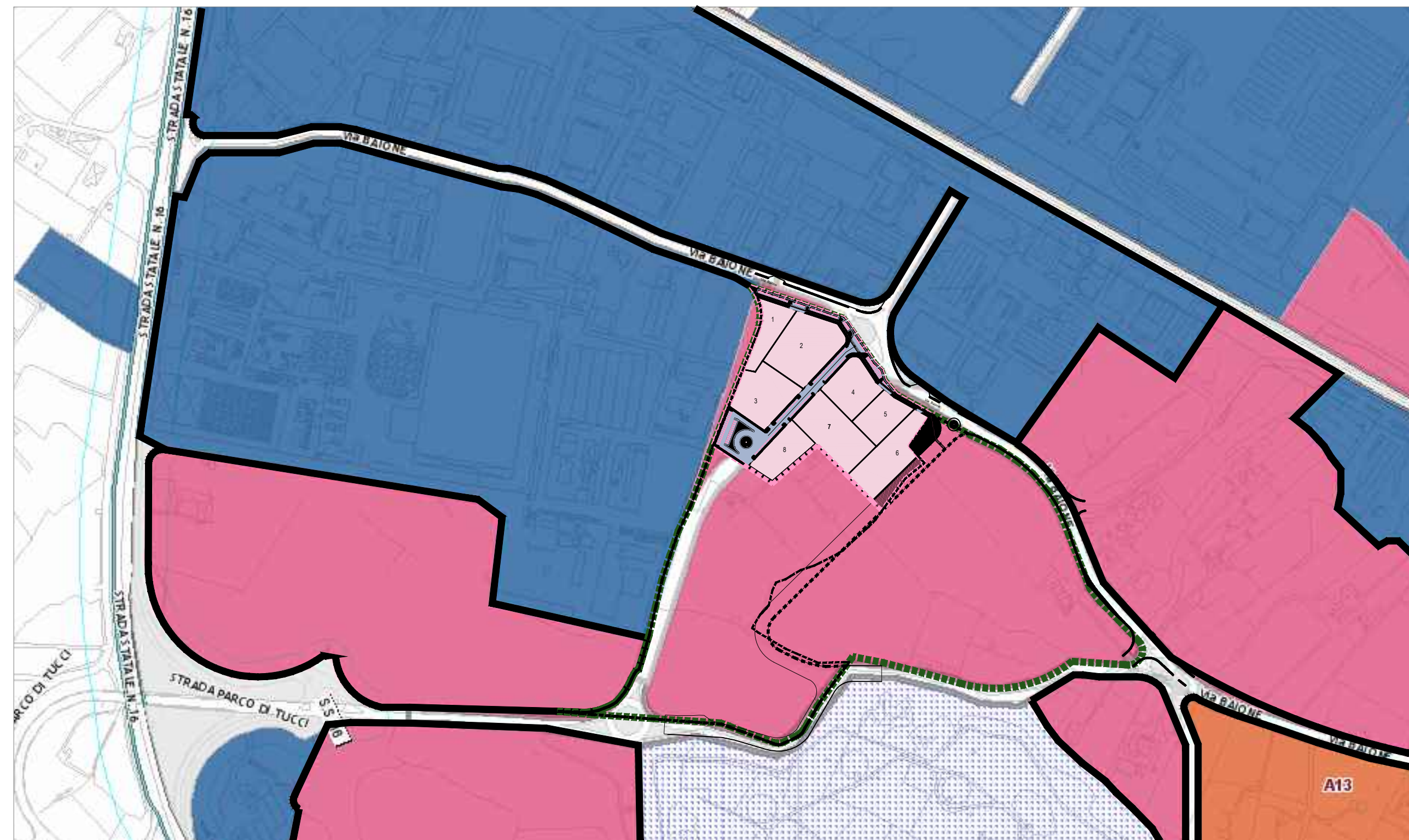
Ing. FRANCESCO SUSCA Ing. INNOCENZO LENOCI

Gennaio 2014

P.U.E. SUBCOMPARTO "A" ELABORATO COME DA PLANIMETRIA TAV. 3.24 VISTATA CON PROT. 278 DEL 03/01/2014




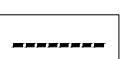


### Tavola 3.18

rapp. 1:5.000



PUG/P

Legenda

- |  |  |
|--|--|
|  Comparto da PUG                    |  Limite dei lotti edificatori |
|  Limite PUE sub comparto originario |  Limite PPTR Puglia           |
|  Limite PUE sub comparto A          |  Contesti limitrofi           |

Nota :

la presente versione P.U.E. del sub - comparto sopra delimitato riprende le scelte progettuali e le modifiche infrastrutturali già assentite dalla P.A. con Del. G.C. n° 102 del 28 giugno 2011.  
In particolare, si è convenuto di traslare la strada di previsione del PUG a ridosso della linea perimetrale del sub - comparto, al fine di servire correttamente anche i lotti del sub - comparto che dovrà integrare e completare l'intero comparto edificatorio.