
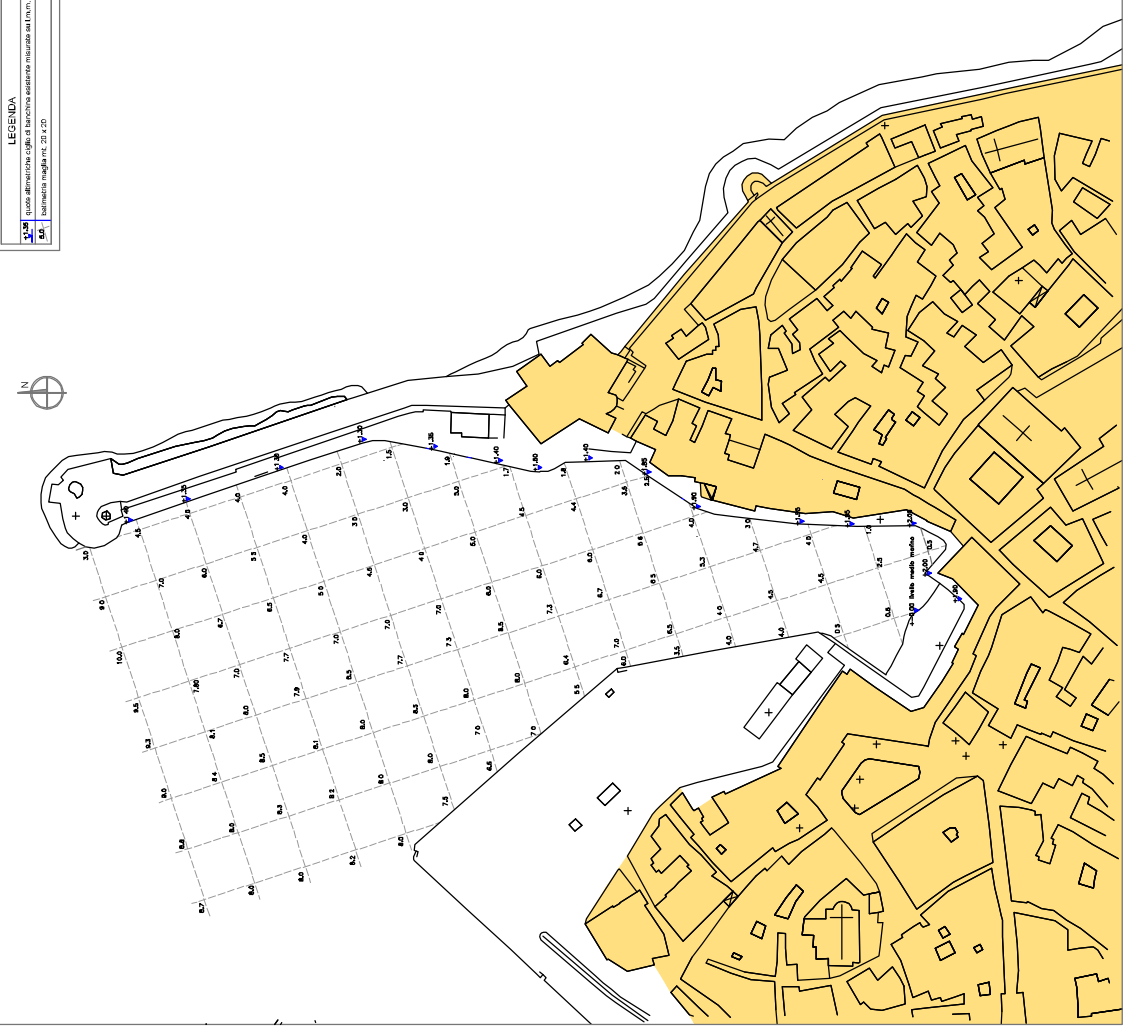




LEGENDA
 1.50 | il colore rappresenta l'altezza di ciascuna isobata esistente misurata dal T.M.M.
 4.00 | l'intervallo nella rete 20 x 20



rilievo fotografico
 eseguito in luglio 2012

 REGIONE PUGLIA COMUNE DI MONOPOLI Provincia di Bari	
 AUTORITA' PORTUALE DEL LEVANTE Piazzalle C. Colombo, 1 - 70122 Bari Porti Bari, Barietta, Monopoli	
AVVISO PUBBLICO PER LA REALIZZAZIONE E GESTIONE DI UN APPRODO TURISTICO PROGETTO PRELIMINARE Redatto ai sensi del DM 14.04.1998, DPR 509/97, DL 163/2006, DPR 207/2010	
COMMITENTE ditta VINCENZO SAPONARA Via Gale Fontanelle, 16 70043 Monopoli (Ba) P.I. 05786500727 telefono 439.085.9303185	
OGGETTO RILIEVO DELLO STATO DEI LUOGHI - Rilievo fotografico - Rilievo batimetrico - Rilievo planocaltimetrico	
DATA Luglio 2012	TAVOLA 3
SCALA 1:1.000	prima revisione seconda revisione terza revisione quarta revisione
PROGETTO S.I.S. Studio d'ingegneria Simione Via S. Maria, 10 70043 Monopoli P.I. 05786500727 telefono 439.085.9303185	arch. Fabio SIMIONE

PORTO di MONOPOLI
 Stato dei luoghi
 - Rilievo fotografico
 - Rilievo planocaltimetrico
 - Rilievo batimetrico