








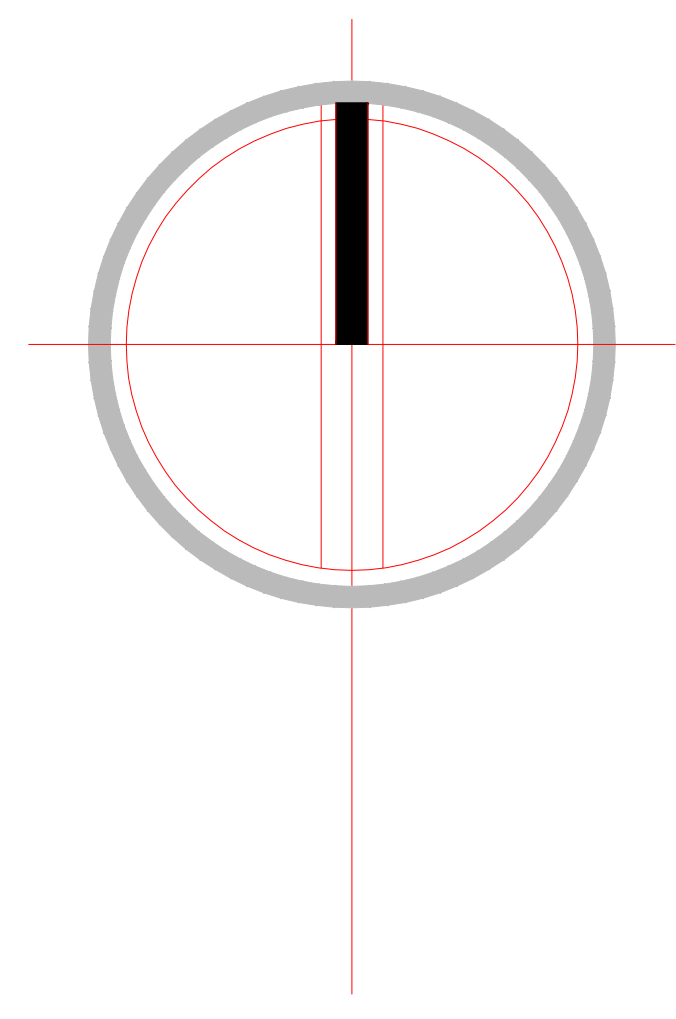


**LEGENDA**

-  Ambito P2
-  Ambito P3
-  Ambito P4
-  Area ad uso insediativo
-  Area ad uso agricolo
-  Viabilità esistente
-  Viabilità di Piano
-  Curve di livello ogni 5 metri
-  Curve di livello ogni metro



<b>STUDIO TECNICO</b>	
<b>FIUME ING. VITO ANDREA</b>	
Via Martiri 16, 03.1978 n.28 - 70043 - Monopoli (Bari) Telefax 0809.303120 - E-mail: ingfiume@media.it	
<b>COMUNE DI MONOPOLI</b>	TAV. EP - 01
PROPOSTA DI ADOZIONE PIANO URBANISTICO ESECUTIVO (P.U.E.) ALLA CONTRADA PADRESERGIO COMPARTI 2P-3P-4P	PLANIMETRIA CON INQUADRAMENTO TERRITORIALE CON INQUADRAMI STRUTTURALI E USO DEL SUOLO
PROGETTO	TAV. EP - 01 11-05 11-05_234P_EP01
DIR. LAVORI	COMMITTENTE
IMPRESA	11-05_234P_EP01
2	11-05-2011
1	11-05-2011
0	11-05-2011
N°	11-05-2011
DESCRIZIONE	D.A.T.A. DISEGNATO
D.A.T.A.	CONTROLLATO
D.A.T.A.	APPROVATO

**Rapp. 1:1000**