







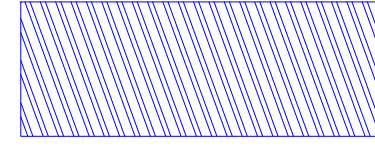



**LEGENDA :**

-  Perimetro PUE di progetto  
4C-5C-6C-70C-71C-75C-76C-103C
-  Area di pertinenza Macchia
-  Viabilità Provinciale
-  Viabilità Comunale
-  Fascia di rispetto alla viabilità
-  Muretto a secco di delimitazione delle singole proprietà
-  Viabilità interna ( di proprietà ) al PUE, esistente e di progetto
-  Accesso alle singole proprietà
-  Parcheggio pubblico P2
-  Ambiti limitrofi

**STUDIO TECNICO**  
**FIUME ING. VITO ANDREA**  
 Via Martiri 16.03.1978 n.28 - 70043 - Monopoli (Bari)  
 Telef. 0809.303120 - E-mail: ingfiume@media.it

**ARCHITETTO NICOLA CARDO**  
 Via Mazzini,65 - 70043 - Monopoli (Bari)  
 Telef. 339/5025285 - E-mail: architeticocard@tiscali.it

**COMUNE DI MONOPOLI**  
 PROPOSTA DI ADOZIONE  
 PIANO URBANISTICO ESECUTIVO (P.U.E.)  
 ALLA CONTRADA SAN BARTOLOMEO  
 COMPARTI: 4C-5C-6C-70C-71C-75C-76C-103C

**TAV. EP-03**  
 PLANIMETRIA CON LA DESTINAZIONE  
 D'USO DEL PIANO TERRA  
 Data disegno: 12/09\_4-103C\_EP03

PROGETTO	CALCOLI IN C.A.	COMMITTENTE
DIR. LAVORI	IMPRESA	

N°	DESCRIZIONE	DATA	OPERAZIONE	APPROVATO
1	Emissione	18-02-2014	PERICOLOSA	TIME V.A.
2	Emissione	11-02-2015	CRISTINA	TIME V.A.
3				
4				