piano urbanistico esecutivo

COMUNE DI MONOPOLI

Contesti urbani residenziali di nuovo impianto a bassa densità
Ambito | Urbano | A3

Progettazione
ing. arch. Claudia Piscitelli
ing. arch. Marco Sellicato
ing. arch. Sergio Sellicato

Consulenza urbanistica
prof. ing. Francesco Sellicato

Progetto preliminare
Viabilità pubblica e reti impiantistiche

Tav_21

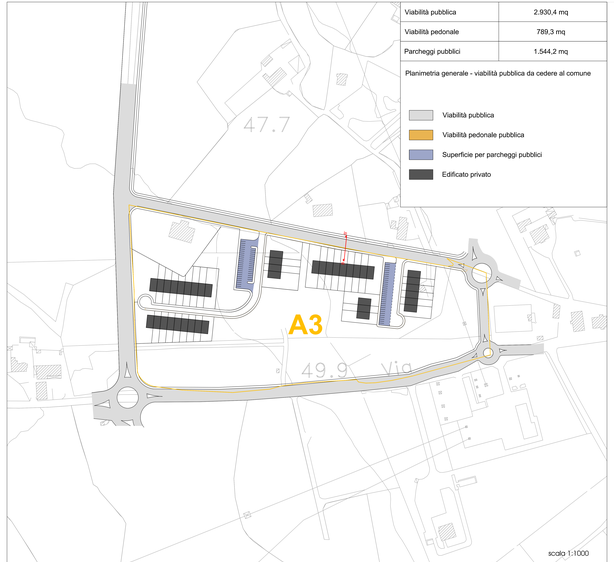

Viabilità pubblica	2.930,4 mq
Viabilità pedonale	789,3 mq
Parcheggi pubblici	1.544,2 mq

Planimetria generale - viabilità pubblica da cedere al comune

- Viabilità pubblica
- Viabilità pedonale pubblica
- Superficie per parcheggi pubblici
- Edificato privato

Sezione con dettaglio del manto stradale

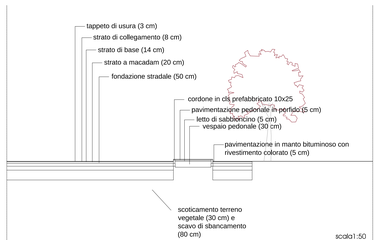

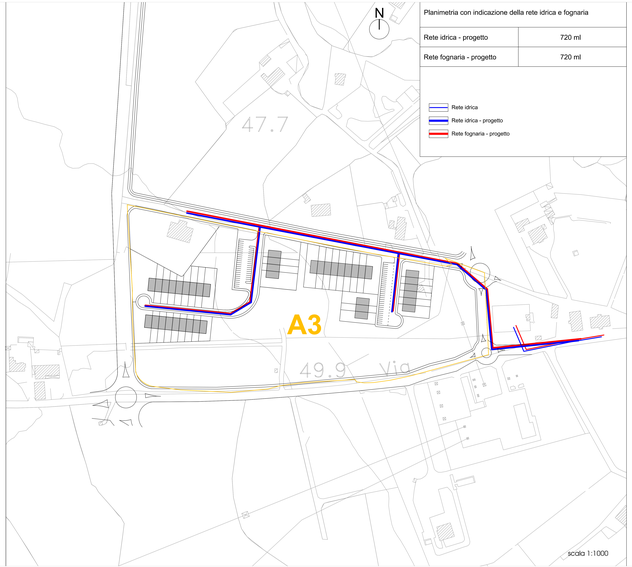

Planimetria con indicazione della rete idrica e fognaria

Rete idrica - progetto	720 ml
Rete fognaria - progetto	720 ml

- Rete idrica
- Rete idrica - progetto
- Rete fognaria - progetto

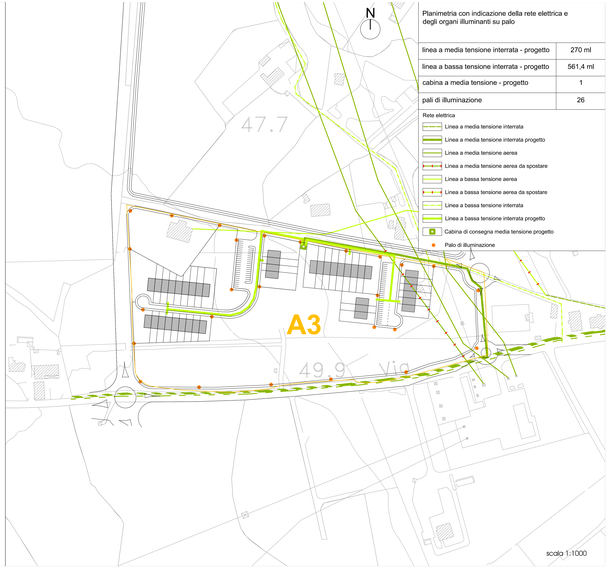

Planimetria con indicazione della rete elettrica e degli organi illuminanti su palo

linea a media tensione interrata - progetto	270 ml
linea a bassa tensione interrata - progetto	561,4 ml
cabina a media tensione - progetto	1
pali di illuminazione	26

Rete elettrica

- Linea a media tensione interrata
- Linea a media tensione interrata progetto
- Linea a media tensione aerea
- Linea a media tensione aerea da spostare
- Linea a bassa tensione aerea
- Linea a bassa tensione aerea da spostare
- Linea a bassa tensione interrata
- Linea a bassa tensione interrata progetto
- Cabina di consegna media tensione progetto
- Palo di illuminazione