piano urbanistico esecutivo

COMUNE DI MONOPOLI

Contesti urbani residenziali di nuovo impianto a bassa densità
Ambito | Urbano | A2

Progettazione
Ing. arch. Claudia Pisciteli
Ing. arch. Marco Sellicato

Consulenza urbanistica
prof. ing. Francesco Selicato

Progetto preliminare
Viabilità pubblica e reti impiantistiche

Tav_21

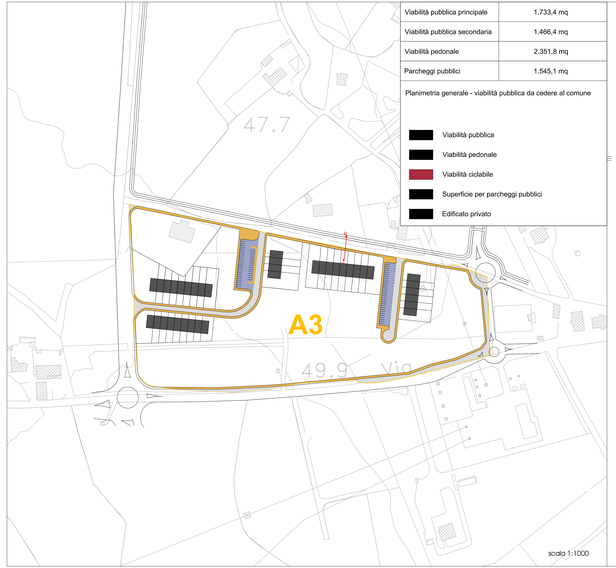

Viabilità pubblica principale	1.733,4 mq
Viabilità pubblica secondaria	1.466,4 mq
Viabilità pedonale	2.351,8 mq
Parcheggi pubblici	1.545,1 mq

Planimetria generale - viabilità pubblica da cedere al comune

- Viabilità pubblica
- Viabilità pedonale
- Viabilità ciclabile
- Superficie per parcheggi pubblici
- Edificato privato

Sezione con dettaglio del manto stradale

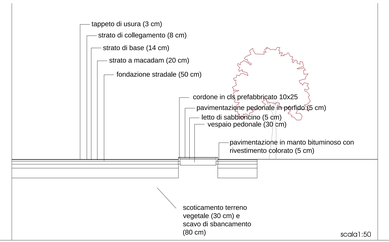

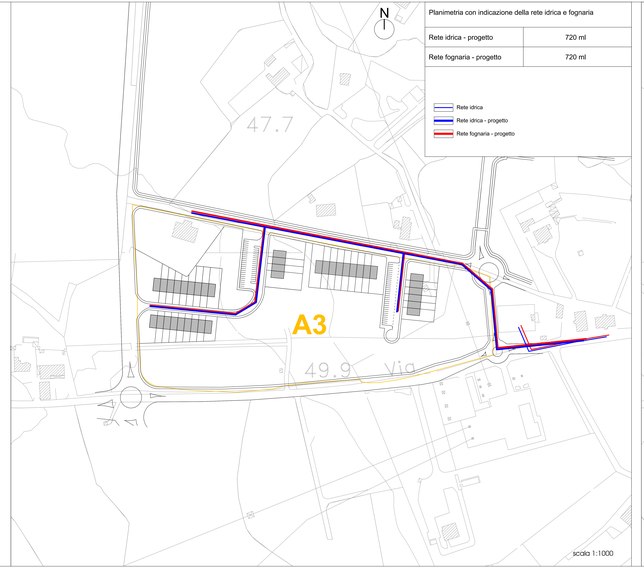

Rete idrica - progetto	720 ml
Rete fognaria - progetto	720 ml

- Rete idrica
- Rete idrica - progetto
- Rete fognaria - progetto

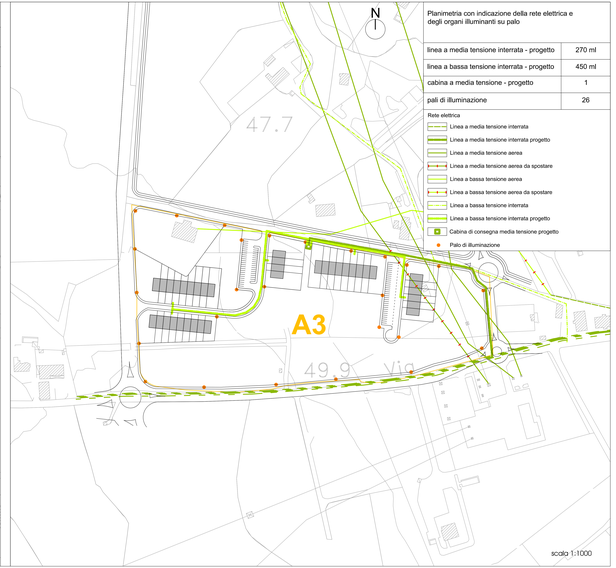

Planimetria con indicazione della rete elettrica e degli organi illuminanti su palo

linea a media tensione interrata - progetto	270 ml
linea a bassa tensione interrata - progetto	450 ml
cabina a media tensione - progetto	1
pali di illuminazione	26

Rete elettrica

- Linea a media tensione interrata
- Linea a media tensione interrata progetto
- Linea a media tensione aerea
- Linea a media tensione aerea da spostare
- Linea a bassa tensione aerea
- Linea a bassa tensione aerea da spostare
- Linea a bassa tensione interrata
- Linea a bassa tensione interrata progetto
- Cabina di consegna media tensione progetto
- Palo di illuminazione